

# Die Wieden in Zahlen 2022

4. Bezirk



# Wien in Zahlen 2022



Liebe Wienerinnen, liebe Wiener,

große Teile des Alltags verbringen wir in unseren Grätzln und Heimatbezirken. Wir Wienerinnen und Wiener fühlen uns mit unserer Nachbarschaft eng verbunden, wie Untersuchungen zeigen. Dieses Jahr hat die Landesstatistik wieder 23 kurze Bezirksfolder von „Wien in Zahlen“ gestaltet: So können Sie Ihre Umgebung auch statistisch besser kennenlernen. Wir freuen uns auf Ihre Rückmeldungen!

**Michael Ludwig**  
Bürgermeister und Landeshauptmann von Wien

**Peter Hanke**  
amtsführender Stadtrat für Finanzen, Wirtschaft,  
Arbeit, Internationales und Wiener Stadtwerke


Wieden – Lebendig, vielfältig und voller Lebensfreude

Die Wieden ist vielfältig und lebendig, voller Kultur und Lebensfreude, modern und mit langer Geschichte. Jung wie alt, StudentIn wie ArbeiterIn, Familien wie Alleinstehende – alle fühlen sich hier wohl. Damit die Vielfalt der Wieden auch ihre Stärke bleibt, steht der Dialog im Mittelpunkt meiner Arbeit. Gemeinsam können wir die Erfolgsgeschichte fortschreiben und den Bezirk weiterentwickeln.

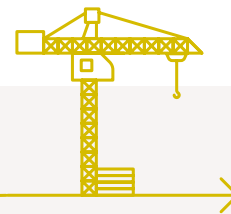
Ich wünsche Ihnen beim Lesen viel Freude und hoffe, dass Sie viel Wissenswertes über unseren Bezirk erfahren!

Ihre  
**Lea Halbwidl**  
Bezirksvorsteherin

# Geschichte des 4. Bezirks



Das Bezirkswappen des 4. Bezirks ist eine Kombination der Wappen der drei Vorstädte Wieden, Schaumburgergrund und Hungelbrunn: Die Wieden wird durch einen Weidenbaum symbolisiert. Die Vorstadt Schaumburgergrund ist nach den Grafen von Schaunberg benannt. Das Wappenteil zeigt den Stephansturm, umgeben von Mauern, auf der starhembergischen Grafenkrone. Das Wappen von Hungelbrunn zeigt einen Brunnen flankiert von den Heiligen Petrus und Florian. Darüber schwebt der Heilige Leopold.



**1989**  
Errichtung des Theater Akzent.



**1978**  
„Der erste U-Bahn-Kilometer ist ein Wiedner.“ Eröffnung der U1 vom Karlsplatz bis zum Reumannplatz



**1928**  
Fertigstellung des ersten Wiedner Gemeindebaus – dem Südtirolerhof



**1955–1957**  
Errichtung des Bertha-von-Suttner-Hofes. Skulptur „Die Waffen nieder“ von Siegfried Charoux



**1960**  
Fertigstellung des Gebäudes der Kammer für Arbeiter und Angestellte



**1961**  
Erstmalige Tieferlegung einer Straßenbahnlinie am Südtirolerplatz



**1850**  
Eingemeindung in Wien



**1834**  
Fertigstellung des „Hauptunratskanals“ – dem ersten Abwasserkanal rechts des Wienflusses



**1779**  
Gründung des Taubstummeninstituts durch Josef II.



**1791**  
Premiere von Mozarts „Zauberflöte“ im Theater im Freihaus



**1137**  
Erste Nennung der Wieden als Widum (ein zur Nutznießung gewidmeter Grund)



**1614**  
Errichtung des Lustschlosses, das ab 1642 „Favorita“ genannt wird und heute das Theresianum beherbergt



**1715**  
Kaiser Karl VI. beauftragt die Errichtung der Karlskirche

# Wirtschaft & Arbeit

## PendlerInnen

31.10.2019



**25.917**

Menschen arbeiten im Bezirk und wohnen woanders (Ei pendler)



**3.308**

Menschen arbeiten und wohnen im Bezirk



**12.860**

Menschen wohnen im Bezirk und arbeiten woanders (Auspendler)

## Wo arbeiten die Wiedner Beschäftigten?

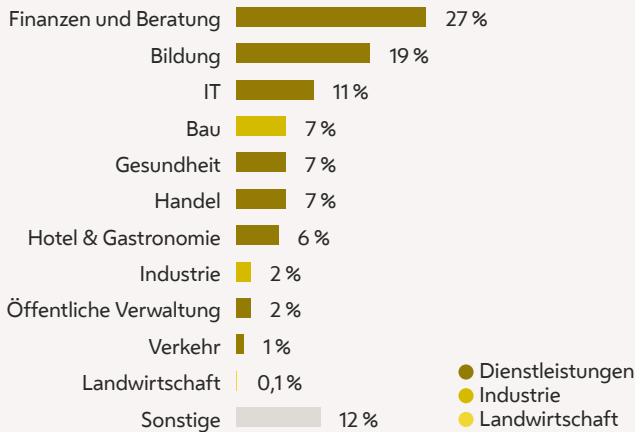
31.10.2019

Beschäftigte am Arbeitsort Wieden

**29.225**

Beschäftigte am Arbeitsort Wien

**1.040.270**

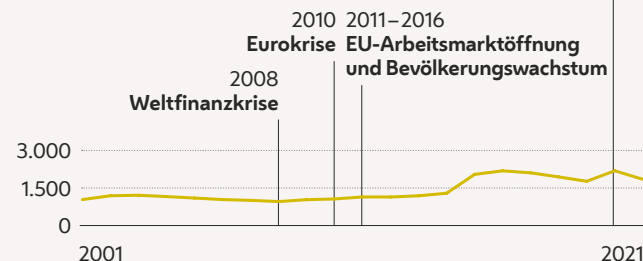


## Arbeitslosigkeit

Zahl der arbeitslosen BezirksbewohnerInnen

2020

Corona-Krise



Quellen: Statistik Austria, AMS

# Politik & Verwaltung

## Bezirksvorsteherung

1.6.2022

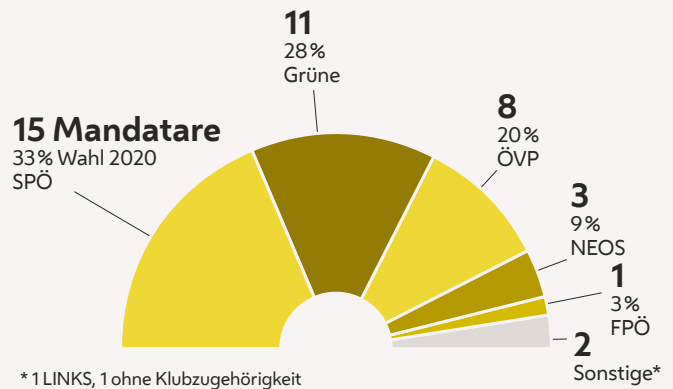
Bezirksvorsteherin  
Wieden  
**Lea Halbwild**  
SPÖ

Bezirksvorsteherin-  
Stellvertreterin  
**Karin Eichler**  
SPÖ

Bezirksvorsteherin-  
Stellvertreterin  
**Julia Tinhof**  
Die Grünen

## Bezirksvertretung

Wahl 2020, Stand 1.6.2022



## Bezirksbudget

2021

Ausgaben laut Rechnungsabschluss\*

**3,5 Mio. €**



**30%**  
Straßen und Verkehr



**23%**  
Parks, Spielplätze und Bäder



**22%**  
Kindergärten und Schulen



**22%**  
Kultur und Betreuung von Jugendlichen und Pensionisten



**2%**  
Verwaltung und Öffentlichkeitsarbeit



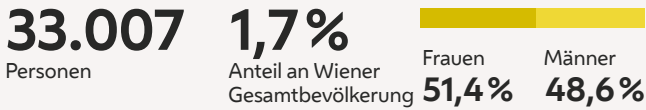
**1%**  
Bedürfnisanstalten

\* ohne Rücklagen und Schuldendienst

Quelle: Stadt Wien

# Bevölkerung


Wer lebt auf der Wieden? 1.1.2022



Bevölkerungsentwicklung 2012–2022



Natürliche Bevölkerungsbewegung 2021

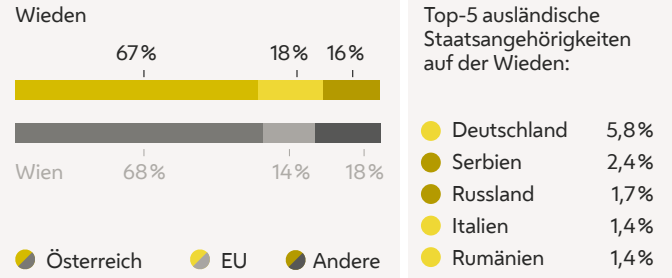


Wanderung 2021

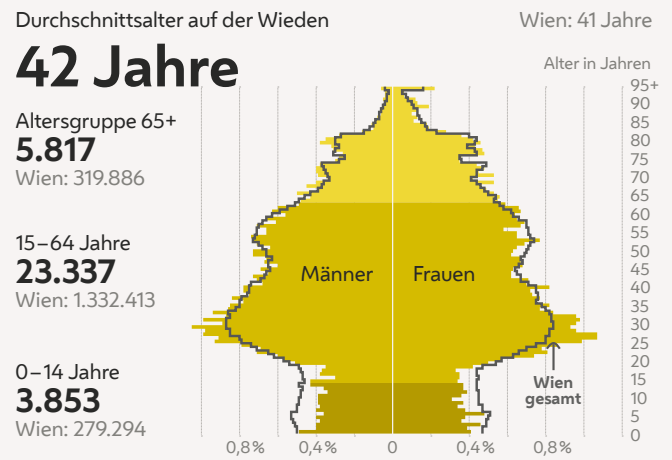


Quelle: Statistik Austria


Bevölkerung nach Staatsangehörigkeit 1.1.2022



Altersstruktur 1.1.2022



Wanderungsbilanz nach Staatsangehörigkeit 2012–2021

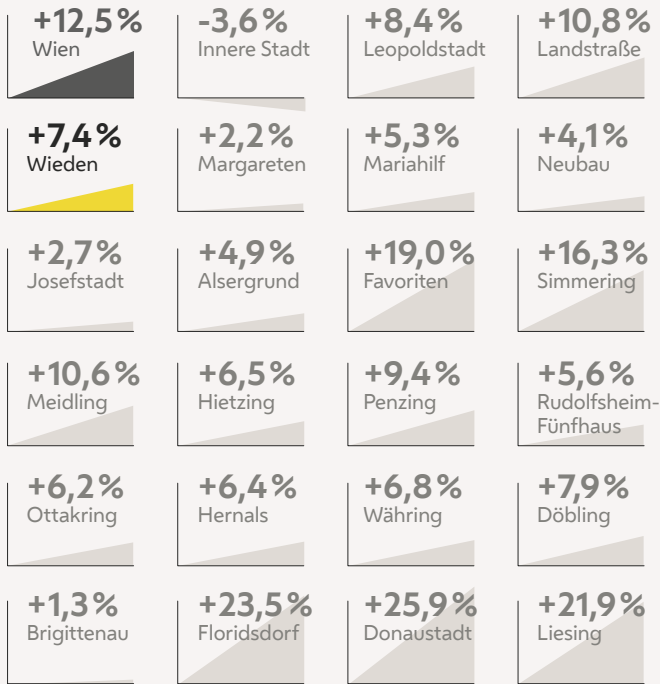


Quelle: Statistik Austria

## Bevölkerungsentwicklung im Vergleich

2012–2022

In den vergangenen zehn Jahren ist nur die Bevölkerungszahl der Inneren Stadt gesunken. In der Donaustadt gab es mit +25,9% das höchste Wachstum aller Bezirke.



## Studierende

31.10.2020

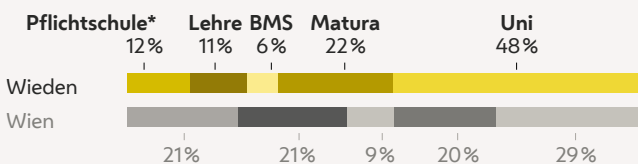


**3.688**  
Studierende  
wohnen auf der Wieden

**2,9%**  
Anteil aller Wiener  
Studierenden

## Bildungsstand 25 bis 64 Jahre

31.10.2020



\* inklusive Personen ohne Pflichtschulabschluss

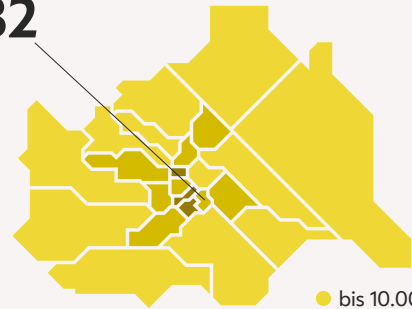
Quelle: Statistik Austria

## Bevölkerungsdichte

1.1.2022

**18.582**

Personen/km<sup>2</sup>  
Wieden



**4.656**  
Personen/km<sup>2</sup>  
in Wien

● bis 10.000  
● 10.001 bis 20.000  
● 20.001 und mehr

## Wie wohnt die Wieden?

2011

Wohnungen nach rechtlicher Wohnform

**13%**  
Öffentlicher  
Wohnbau  
(überwiegend  
Gemeindebauten)



**45%**

**19%**

**3%**

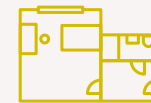
**20%**

## Durchschnittliche Wohnfläche

2011, 2022

**44 m<sup>2</sup>**

durchschnittliche Fläche  
pro BewohnerIn  
Wien: 35 m<sup>2</sup>

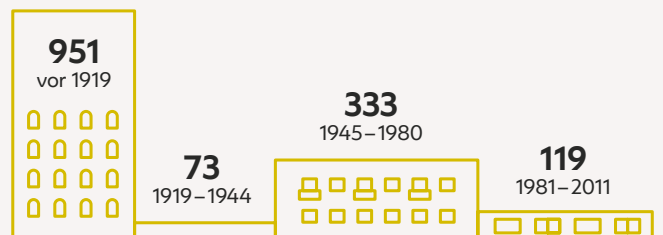


**1,9**

Anzahl der Personen,  
die durchschnittlich in  
einer Wohnung wohnen  
Wien: 2,03

## Gebäude nach Bauperioden

2011



Quellen: Stadt Wien, Statistik Austria

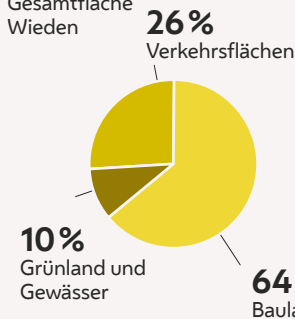
# Stadtgebiet & Natur

## Die Flächen der Wieden

2020, 2021

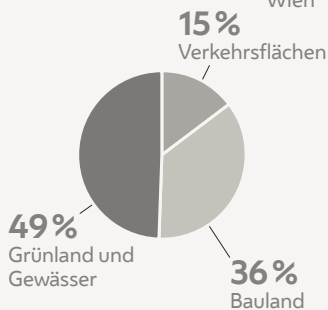
**2 km<sup>2</sup>**

Gesamtfläche Wieden



**414,9 km<sup>2</sup>**

Gesamtfläche Wien



**Grünland und Gewässer**

2%

geringster Anteil: Josefstadt

10%

höchster Anteil: Wieden

71%

höchster Anteil: Hietzing



**Friedhofsflächen**

0%

Wieden

1%

Wien

12%

höchster Anteil: Simmering



**Rebflächen**

0%

Wieden

2%

Wien

15%

höchster Anteil: Döbling

## Parks

2022

Parks auf der Wieden

**17**



## Hunde

1.9.2021

Hunde auf der Wieden

**690**

**1,4 m<sup>2</sup>**


Auslauffläche pro Hund in Hundenzonen

**20,7 m<sup>2</sup>**

Auslauffläche pro Hund in Wiener Hundezonen

Hunde Wien

**56.701**



Quelle: Stadt Wien

# Verkehr

## Die kürzeste und längste Straße

2021, 2022

**37 m**

Hoyosgasse

**1,27 km**

Wiedner Hauptstraße\*

**29 km**

Gesamtlänge der Straßen\*\*

-



**11 m**

Tethysgasse

**15 km**

Höhenstraße

**2.793 km**

Gesamtlänge der Straßen in Wien\*\*

\* Straßenlänge innerhalb des Bezirks

\*\* nur Gemeindestraßen

## Pkw-Dichte

2022



**37 Autos**

je 100 Menschen auf der Wieden



**38 Autos**

je 100 Menschen in Wien



**28 Autos**

je 100 Menschen in Rudolfshheim-Fünfhaus

## Impressum

### Landesstatistik Wien (MA 23)

Meiereistraße 7, Sektor B  
1020 Wien  
Telefon: +43 14000 83059  
post@ma23.wien.gv.at

Für den Inhalt verantwortlich:  
Peter Wieser

### Redaktionsteam

Ramon Bauer, Christian Fendt,  
Michaela Lukacsy,  
Franz Trautinger

### Gestaltung

buerobauer.com

### Druck

Wograndl Druck GmbH

### Offenlegung

Statistische Analysen, welche die Stadt Wien betreffen.

Die Illustration am Cover zeigt die durchschnittliche Bevölkerungsdichte jedes Baublocks im Bezirk; je dunkler, desto mehr Menschen leben je Quadratkilometer.

Quellen: Stadt Wien, Statistik Austria

### Rechtlicher Hinweis

Die enthaltenen Daten, Tabellen, Grafiken, Bilder etc. sind urheberrechtlich geschützt. Haftungsausschluss: Wir übernehmen keine Haftung für die Richtigkeit, Vollständigkeit und Aktualität des Inhaltes. Nachdruck nur mit Quellenangabe.

ISBN 978-3-901945-45-8

Gedruckt in Österreich auf ökologischem Druckpapier nach den Kriterien von ÖkoKauf Wien. PEFC zertifiziert.



Diese Broschüre steht auf [statistik.wien.gv.at](http://statistik.wien.gv.at) zum kostenlosen Download zur Verfügung.

Wien, im August 2022